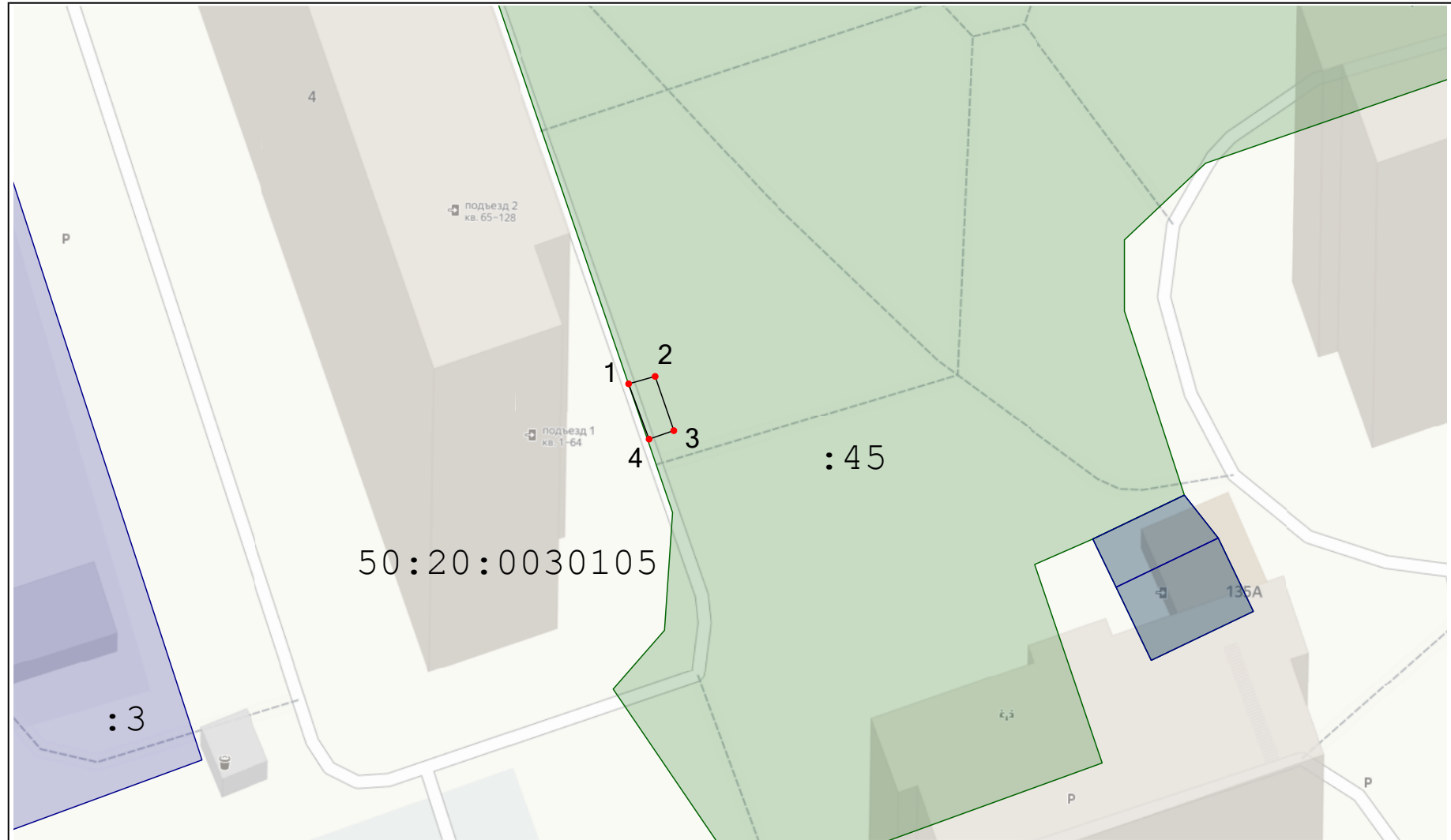


Утверждена

от _____ № _____





Схема размещения гаражей, являющихся некапитальными сооружениями, стоянок технических или других средств передвижения инвалидов вблизи их места жительства

Местоположение/кадастровый №: Московская область, Одинцовский г.о., г.Одинцово,ул.бульвар Маршала Крылова,д.4 кадастровый номер квартала 50:20:0030105
Площадь земельного участка: 11 кв.м.
Категория земель: земли населенных пунктов
Вид разрешенного использования: в соответствии с территориальной зоной
Обеспечение доступа: земли общего пользования



Масштаб 1:500

Условные обозначения:


-  - существующая часть границы, имеющиеся в ЕГРН сведения о которой достаточны для определения её на местности
-  - вновь образованная часть границы, сведения о которой достаточны для определения ее местоположения
- 50:20:0010518 - кадастровый номер квартала
- :321 - кадастровый номер земельного участка по сведениям ЕГРН
- :3У1 - обозначение образуемого земельного участка
-  - характерная точка границы земельного участка, сведения о которой отсутствуют в ЕГРН, местоположение которой определено при кадастровых работах (новая характерная точка)
- 1 - обозначение характерной точки границы, сведения о которой позволяют однозначно определить ее положение на местности
- 50.20.1.399 - зона с особыми условиями использования территорий
-  - земли общего пользования

Описание границ смежных землепользователей
от 1 до 1 - 50:20:0030105:45
МСК-50, зона 2

Геоаннныые

№ п/п	Имя точки	X, м	Y, м	Дирекцион. угол	S, м
:3У1					
1	1	461 372,96	2 175 387,77	74° 20,1'	2,31
2	2	461 373,58	2 175 389,99	161° 2,1'	4,81
3	3	461 369,03	2 175 391,55	251° 2,1'	2,19
4	4	461 368,32	2 175 389,48	339° 44,1'	4,95
1	1	461 372,96	2 175 387,77		

Экспликация земель

Экспликация земель	
Кадастровый номер	Площадь, кв.м.
 - земли неразграниченной государственной собственности	11 кв.м.